




ЛЕГЕНДА:


 ГРАНИЦА ОБУХВАТА ИЗМЕНА И ДОПУНА ПЛАНА


ОСНОВНА НАМЕНА ПРОСТОРА
Грађевинско земљиште

 Грађевинско земљиште у грађевинском подручју насеља

 Зона кућа за одмор

Границе

 Граница подручја посебне намене

 Граница НП "Фрушка гора"

<div>ANDZOR engineering doo</div> <div>drúštvo za projektovanje, urbanizam i ekologiju</div> <div>Ive Andrića 13, Novi Sad</div> <div></div> <div>andzor</div> <div>ENGINEERING</div>	ДИРЕКТОР:		Зоран Вукадиновић, маг. инж. саоб.		НОСИЛАЦ ИЗРАДЕ:	ОПШТИНА БЕОЧИН
	ОДГ. УРБАНИСТА:		Марија Станковић, дипл. инж. арх.		ИНВЕСТИТОР:	ОПШТИНА БЕОЧИН
	САРАДНИЦИ:		Игор Јелић, дипл. инж. арх. Александар Ранитовић, дипл. инж. арх.	ЛОКАЦИЈА: КП БР. 105/1 (део) КО ЧЕРЕВИЋ, ОПШТИНА БЕОЧИН		
	НАЗИВ ПЛАНА					МП:
	ИЗМЕНЕ И ДОПУНЕ ПЛАНА ГЕНЕРАЛНЕ РЕГУЛАЦИЈЕ НАСЕЉА ЧЕРЕВИЋ1					
НАЗИВ ЦРТЕЖА:				БРОЈ ЦРТЕЖА:		
ДАТУМ: СЕПТЕМБАР 2024. ГОД.		РАЗМЕРА:	P=10000	БРОЈ ЕЛАБОРАТА: ПГР-1528/24	1.2.	